
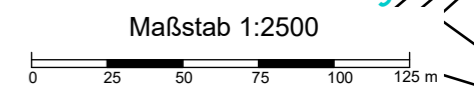
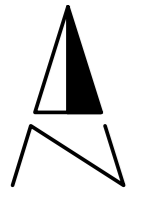


Bodenrichtwertkarte Sanzenbach

Maßstab:	Datum:	Stand Kataster	Projekt Nr.
1:2500	04.02.2019	24.04.2018	3-20160-287


Käser
 Ingenieure

Vermessung · Stadtplanung
 Öffentlich bestellter Vermessungsingenieur
 Dipl. Ing. Matthias Käser
 Kirchstraße 5, 74199 Untergruppenbach
 Tel.: 07131 / 58 23 0 - 0, Fax: - 26
 info@vermessung-kaeser.de www.vermessung-kaeser.de



823

823/1

S

PHOTO-VOLTAIK-ANLAGE

SANZENBACH

Legende:

Farbschema Bodenrichtwerte

-  61 €/m²
-  68 €/m²
-  85 €/m²
-  91 €/m²
-  98 €/m²
-  159 €/m²
-  232 €/m²

Die Verwertbarkeit der Grundstücke ist abhängig von Lage, Zufahrt, Erschließungssituation, Zuschnitt, Größe des Grundstückes sowie Art und Maß der baulichen Nutzung (§ 3 bis 5 Immobilienwertermittlungsverordnung v. 19.05.2010).
Stand 31.12.2018